






**KISKÖRE VÁROS
TELEPÜLÉSFEJLESZTÉSI KONCEPCIÓ ÉS
ÚJ TELEPÜLÉSRENDEZÉSI ESZKÖZÖK
ÖRÖKSÉGVÉDELMI HATÁSTANULMÁNY**

2022.június

ALÁÍRÓLAP

Vezető tervező	Szűcs András okl. településmérnök TT01-6388 empersend studio Kft studio@empersend.hu	
Közreműködő kollégák	Lőrinczy Ádám Gergő TT 01-6351 Mandula Péter empersend studio Kft peter.mandula@empersend.hu	
Régészeti szakértő	Sóskúti Kornél 20/211	

I. Örökségvédelmi hatástanulmány - műemléki szakterületi munkarész

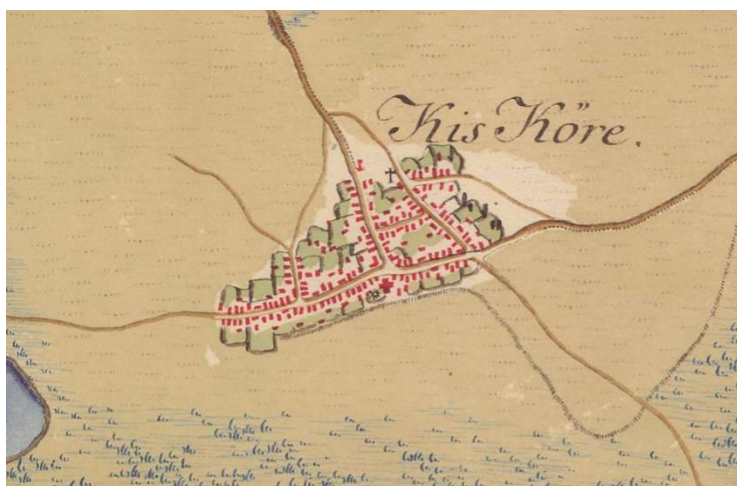
Jelen dokumentum a kulturális örökség védelmével kapcsolatos szabályokról szóló 68/2018. (IV. 9.) Korm. rendelet alapján készül.

1. Örökségvédelmi vizsgálat:

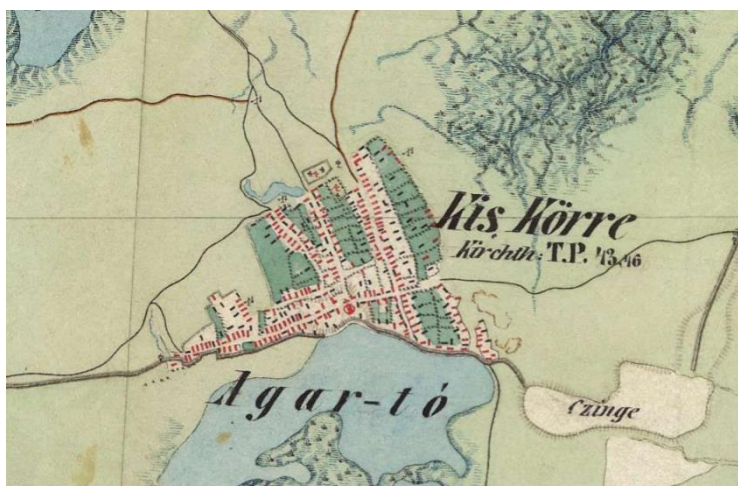
1.1. A település történeti leírása

Kisköre a Kárpát-medence egy kitüntetett pontján terül el. Az ókor óta lakott település helyének jelentőségét bizonyítja, hogy itt éri el a Tisza vonalát a szarmaták lime, a IV. században kiépült Csörsz árok. A hely első írásos említése Kure alakban 1323-ban történik. Később (14-15. század) találkozunk még a Kerey és a Kywre névvel is. A Kisköre nevet 1901-től viseli, korábban a név Kis-Köre alakját használták. Az évszázadok alatt a falu többször elnéptelenedett, legutóbb a török korban. Mint oly sok magyar település, Kisköre is a XVIII. században népesült be újra. A település fejlődéstörténet is inentől kísérelhetjük figyelemmel.

Az Első Katonai Felmérés (1769-1772) tanúsága szerint a tiszai ártér hatalmas ingoványának szomszédságában elterülő falu szerkezetét máig meghatározó elemek ekkorra már kialakultak. Jól kivehető a nyugat-kelet irányú, Pély felől Abádszalók, vagyis a tiszai átkelőhely felé vezető, mai nevén Széchenyi István út, illetve az észak-dél irányú, a Heves felől érkező Kossuth Lajos út. Utóbbival párhuzamosan a mai Erzsébet út nyomvonala is kirajzolódik, mely egy az abádszalókinál kisebb jelentőségű tiszai átkelőhöz vezet. A Széchenyi István út és a Kossuth Lajos út találkozásánál már ekkor is templom állt, ahogy ma is.



A Második Katonai Felmérés (1819-1869) alapján Kisköre a XIX. század első felében – településszerkezeti értelemben – csak keveset változott, elsősorban északnyugati irányba terjeszkedett két kisebb utca kiépítésével. Az, hogy keleti nem látszanak a terjeszkedés nyomai arra utal, hogy a kiskörei rév jelentősége megnőtt, a Tiszán való átkeléshez már nem kellett Abádszalók felé kerülni. Az átkelőhely jelentőségét mutatja, hogy később itt épül meg a kiskörei Tiszahíd.




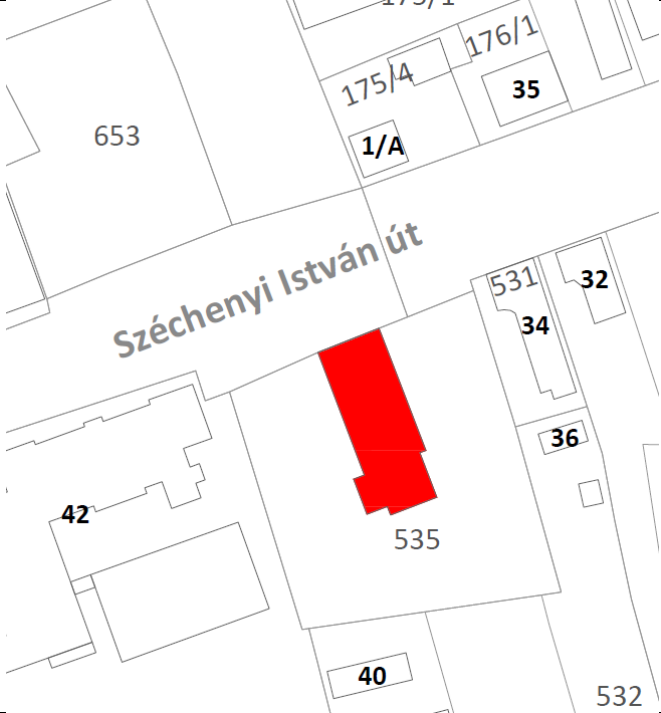

Bár a XIX. utolsó évtizedére a vasút elérte Kiskörét, a település szerkezetén ez alig változtatott. Eddigre kialakult utcahálózata megmaradt, jelentős mértékű terjeszkedés nem történt a XX. század közepéig.



Kisköre történetében döntő fordulatot a Tisza II. vízerőmű megépítése hozott (1967-1974), mely gyökeresen megváltoztatta nem csak Kisköre, de a Közép-Tisza-vidék, s az Alföld életét is. A természet átalakításának eredményeként létrejött a víztározó, megszületett a Tisza-tó, ennek hatására rohamos fejlődésnek indult a turizmus és az idegenforgalom. Megindult a település keleti irányú terjeszkedése, ahol előbb az erőművel egyidőben a lakótelep, majd a '70-es évektől több ütemben az üdülőterület is kiépült.



1.2. A védett műemléki értékek települési értékleltára, az országos építészeti örökség elemei

Római katolikus plébániatemplom	
védettség foka:	műemlék
azonosító:	5765
törzsszám:	2245
helyrajzi szám:	535
építés éve:	1777
eredeti rendeltetés:	szakrális épület
műemléki környezet:	
leírás:	Egyhajós, egyenes szentélyzáródású, a szentély felőli kontyolt nyeregtetős templom, az É-i homlokzat középrizalitjában álló toronnyal, a szentély Ny-i oldalán féltetős sekrestyével. Csehboltozatos hajó és szentély, a hajó bejárat felőli oldalán karzat. A templomkertben: kőkereszt, 19. század eleje.
	
	



Tájház

védettség foka:	műemlék
azonosító:	5763
törzsszám:	9621
helyrajzi szám:	179
építés éve:	XX. század eleje
eredeti rendeltetés:	lakóház
műemléki környezet:	

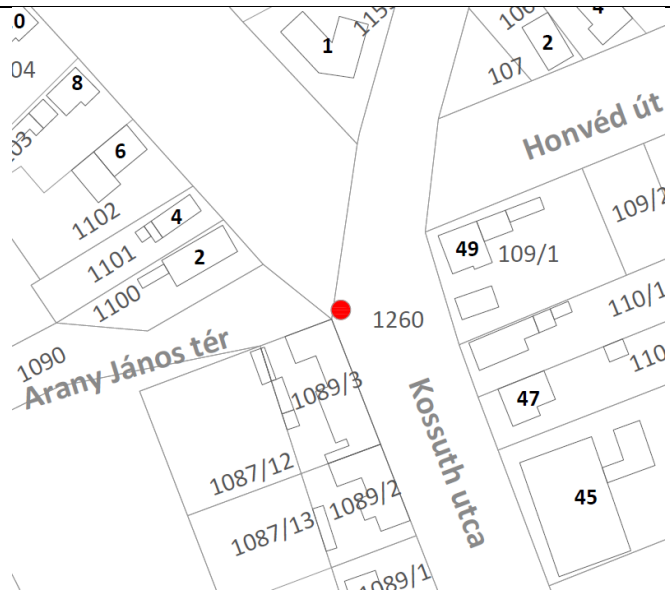
leírás: Fésűs beépítésű, földszintes, nyeregtetős, faoromzatos népi lakóépület, faoszlopos tornáccal. Népi műemlék.



Nepomuki Szent János-szobor

védettség foka:	műemlék
azonosító:	5764
törzsszám:	10798
helyrajzi szám:	1260
építés éve:	
eredeti rendeltetés:	szobor
műemléki környezet:	

leírás: Kereszt alaprajzú, volutás, párkányos posztamensre helyezett kisebb talapzaton álló Nep. Szt. János-szobor, karingben, paláستtal, birétummal, kezében kereszt és pálmaág. Kő emlék.



1.2 A helyi építészeti örökség települési értékleltára

Módos gazda ház	
védettség foka:	helyi egyedi
azonosító:	-
törzsszám:	-
helyrajzi szám:	154
építés éve:	XX. század eleje
eredeti rendeltetés:	lakóépület
leírás: A szegényebb paraszti réteg lakóházaihoz képest jelentős eltérést mutat az utcai homlokzat. A módos gazda házak téglából épített homloktornáccal rendelkeznek, melyet alacsony, eredetileg fűrészelt fa mellvéd határol el az utcától.	
	

II. Kisköre város régészeti örökségvédelmi értékleltára és hatástanulmánya

A kulturális örökség védelméről szóló 2001. évi LXIV. törvény (a továbbiakban Kötv.) 11. § alapján a nyilvántartott régészeti lelőhelyek általános védelem alatt állnak. A régészeti örökség elemeit lehetőleg eredeti lelőhelyükön, eredeti állapotukban, eredeti összefüggéseikben kell megőrizni, a védelemre irányuló intézkedéseknek elsősorban megelőző, szükség esetén mentő jellegűeknek kell lenni (Kötv. 10. §). A Kötv. 19. § (2) alapján a régészeti örökség elemei eredeti helyzetükből csak régészeti feltárás keretében mozdíthatók el. A Kötv. 22. § (1) alapján a nyilvántartott régészeti lelőhelynek bármilyen beruházással kapcsolatos földmunkával érintett részén megelőző régészeti feltárást kell végezni.

A település rendezési tervek készítésekor figyelembe kell venni, hogy a változtatások esetében régészeti emlékek kerülhetnek elő. Földmunkával járó beavatkozás esetén ezek feltárása a beruházó számára jelent többlet költség-, és idővonzatot.

Az örökségvédelmi kockázatok csökkentése érdekében a településre tervezett esetleges nagyberuházások esetén jogszabályi előírás az előzetes régészeti dokumentáció (ERD, ERD-I., ERD-II.) elkészítése jelenleg ismert régészeti lelőhely érintettség esetében és ismert lelőhely érintettsége nélkül egyaránt. Örökségvédelmi szempontból nagyberuházásnak minősül a 2001. évi LXIV. Kötv. 20. a)-e) pontokban leírtak valamelyikének megfelelő beruházás.

1. Rövid történeti áttekintés

Kisköre határából a legkorábbi emberi megtelepedésre az időszámításunk előtti 5–4. évezredből, az újkőkorból rendelkezünk adatokkal. Ekkor az egész Európát benépesítő, úgynevezett vonaldíszes kultúra alföldi csoportja jelent meg a térségben és alkotott főként mezőgazdasági tevékenységből élő településeket a Tiszához közeli magaslatokon. A Tiszai Vízzerómű építését megelőzően végzett régészeti kutatások során kiemelkedő emlékeik kerültek elő Kisköre-Gát lelőhelyen.

A térség az újkőkor végét jelentő késő neolitikumban továbbra is lakott maradt, melyről a jellegzetes Tiszai kultúra emlékeit szolgáltató lelőhelyek tanúskodnak.

Az őskor következő időszakából, a rézkorból is ismert, hogy a területen számolhatunk emberi megtelepedéssel. Ennek emlékei több lelőhelyről származnak, melyek közül az egyik legjelentősebb a Kisköre-Szingegátnál 1966-ban a vízzerómű építéséhez kapcsolódó feltárások során került elő.

Az őskor több évezredet felölelő periódusából a bronzkorból és vaskorból viszonylag kevés lelőhelyről rendelkezünk információval, mindannak ellenére, hogy a tágabb térségben több bronzkori

műveltségnek (pl.: hatvani kultúra, füzesabonyi kultúra) is nevet adó lelőhely létezik. Kisköre határában jelenleg mindösszesen három lelőhelyről ismert a több, mint 1500 évet felölelő időszak emlékműve. A vaskorból mindösszesen Kisköre-Gát lelőhely tanúskodott arról, hogy a Kr. e. 4–2. század közti időszakban kelta törzsek jelenlétével ezen a részen is lehet számolni.

A település külterületéről a római kor időszakától kezdődően, az időszámításunk kezdetétől szintén ismertek lelőhelyek. A mai Kisköre kül-, és belterületéről a római császárkor időszakából több, mint 10 lelőhelyről származnak szarmata emlékek. Ezek között főként településnyomok szerepelnek, de egy lelőhelyen néhány temetkezésük is feltárára került. Ezzel a 400–500 éven keresztül folyamatos szarmata megtelepedés az Árpád-kori és újkori emberi jelenlét mellett a legintenzívebb időszakot és talán a legmagasabb populációt mutatja a térségben.

A település határából jelenleg kevés a népvándorlás kori lelőhely. A korszakban a tágabb térségben az 5–9. század között megfordult népelemek emlékei három lelőhelyről ismertek. Egy, a korai, 5–6. századi periódusra keltezhető, magányos temetkezés származik a Gát lelőhelyről, továbbá Pap-tanya lelőhelyen gepida, valamint avar, valamint, Halastavak lelőhelyen pedig avar temetőrészletek kerültek elő. Megtelepedésük további lelőhelyei még jelenleg nem ismertek, mindannak ellenére, hogy a több száz sírban nyugvó elhunyt minden bizonnyal nagyobb településeken élhetett.

A honfoglalás korával beköszöntő új időszak, a magyar középkor, emlékei magasabb számban találhatóak meg a közigazgatási határon és vélhetően a jelenlegi település belterületén egyaránt.

Honfoglaló emlékeket hiteles körülmények közül nem ismerünk a település határából. Mindösszesen Hosszúhát határrészéből származik egy feltételezhetően e korszakhoz tartozó temetkezésből előkerült kengyel. A későbbi periódusokra keltezhető Árpád-kori lelőhelyek száma hét, míg középkori emlékek további két-három lelőhelyről ismertek.

Ezek mellett a település határából rendkívül kevés temető ismert. Ennek fő oka, hogy napjainkra a felszínen nagyon kevés esetben őrződtek meg a temetkezések azonosítására szolgáló nyomok.

2. A település értékléptára

Kisköre város kül- és belterületén jelenleg mindösszesen **13 nyilvántartott lelőhely** található, melyek általános védelem alatt állnak (1. melléklet). A város határából jelenleg nem ismert védett vagy tájképi jelentőségűnek minősíthető régészeti lelőhely. Továbbá épített régészeti emlék sem található a nyilvántartási és adattári anyagok szerint.

Mindezek mellett **számos további**, részben az 1960-as évek óta ismert **lelőhelyről** vagy lelőhely részletről van tudomásunk a szakirodalmi anyagokból, de sajnos ezek védelembe helyezése, azaz nyilvántartásba vétele máig nem történt meg (1. melléklet).

A jelenleg ismert, rendkívül kevés lelőhely egy része az 1950-es, 1960-as években történt, főként a Tisza II. vízerőmű építéséhez kapcsolódó régészeti munkálatok során került elő. Egy másik része a későbbi évtizedekben végzett, a távérzékelés módszerét is felhasználó kutatások során vált ismertté.

A terület földrajzi adottságai és más, jobban kutatott térségekben tapasztaltak alapján biztosan állítható, hogy a régészeti lelőhelyek száma több tucat örökségi elemmel volna gazdagítható, ha egy **szisztematikus terepi értékmérés** megvalósulna a település közigazgatási határában. Ennek **elvégzése ajánlott**. Ez egyrészt gazdagítja a település és tágabb térsége múltjáról alkotott ismeretek sorát, másrészt egy-egy régészeti lelőhely ismerete a későbbiekre tervezett változtatások ütemezésekor is fontos tényezőt jelenthet. Mindezek mellett egy-egy különleges lelőhely bemutatása idegenforgalmi vonzerőt is gyakorolhat a Tisza-tavi turisztikai régióban.

Sóskuti Kornél
régész-örökségvédelmi szakértő
nyilvántartási szám: 20/2011

1. melléklet:

Kisköre közigazgatási határában található, nyilvántartásban szereplő régészeti lelőhelyek adatai

Lelőhely név	Mike Part		
Nyilvántartási szám	44677	Lelőhely közhiteles nyilvántartásban szereplő sorszáma	1
Lelőhely névváltozata	Kód: 2980		
Lelőhely elhelyezkedése	A település belterületétől ÉNy-ra, a Kömlő felé vezető műúttól K-re, a Mike-part nevű határrészben a Sarud-Sajfoki-főcsatornától É-ra található természetes magaslaton helyezkedik el a lelőhely.		
A lelőhellyel érintett helyrajzi számok	0335/2		
Lelőhely jellege	közelebbről pontosan nem meghatározható régészeti korú településnyomok		
A lelőhelyen végzett tevékenység és ideje	légifényképezés (1992, 1993)		
Megjegyzés	A lelőhely távérzékeléses felderítéssel került azonosításra, helyszínen történő vizsgálata nem ismert. A terület geomorfológiai adottságai és a lelőhely jellege alapján mérete jelentősen növekedhet. Tágabb környezete terepbejáráson alapuló vizsgálatának elvégzése ajánlott. A lelőhely jelenleg ismert területén erdő található.		

Lelőhely név	Nagyérhát		
Nyilvántartási szám	44678	Lelőhely közhiteles nyilvántartásban szereplő sorszáma	2
Lelőhely névváltozata	Kód: 2982		
Lelőhely elhelyezkedése	A település belterületétől É-ra, a közigazgatási határ közelében, Tiszanánától DNy-ra, a Nagy-Ér-hát nevű határrészben helyezkedik el a lelőhely.		
A lelőhellyel érintett helyrajzi számok	0418/2		
Lelőhely jellege	közelebbről pontosan nem meghatározható régészeti korú településnyomok		
A lelőhelyen végzett tevékenység és ideje	légifényképezés (1992, 1993)		
Megjegyzés	A lelőhely távérzékeléses felderítéssel került azonosításra, helyszínen történő vizsgálata nem ismert. A terület geomorfológiai adottságai és a lelőhely jellege alapján mérete jelentősen növekedhet. A tágabb környezete terepbejáráson alapuló vizsgálatának elvégzése ajánlott.		

Lelőhely név	Mikepart		
Nyilvántartási szám	44816	Lelőhely közhiteles nyilvántartásban szereplő sorszáma	3
Lelőhely névváltozata	Túl az éren		
Lelőhely elhelyezkedése	A település belterületétől ÉNy-ra, a Kömlőre vezető műúttól K-re, egy öntözőcsatornától D-re elhelyezkedő, enyhén tagolt felszínen található a lelőhely.		
A lelőhellyel érintett helyrajzi számok	0541/1		
Lelőhely jellege	őskori (újkőkori, bronzkori), római kori (szarmata) és Árpád-kori településnyomok, valamint egy közelebbről pontosan nem meghatározható, régészeti korú temető		
A lelőhelyen végzett tevékenység és ideje	terepbejárás (1964)		

Megjegyzés

A terület geomorfológiai adottságai és a lelőhely jellege alapján mérete jelentősen növekedhet. Terepi értékmérésen alapuló felülvizsgálata ajánlott.

Lelőhely név	Rákhát Ág.		
Nyilvántartási szám	48981	Lelőhely közhiteles nyilvántartásban szereplő sorszáma	4
Lelőhely névváltozata	-		
Lelőhely elhelyezkedése	A település belterületétől ÉNy-ra, az egykori Kiskörei Állami Gazdaság központjától É-ra, öntözőcsatornákkal szabdaltnak területen, az egyik csatorna partján helyezkedik el a lelőhely.		
A lelőhellyel érintett helyrajzi számok	0282/2, 0281/1		
Lelőhely jellege	római kori (szarmata) település és közelebről pontosan nem meghatározható, régészeti korú temető		
A lelőhelyen végzett tevékenység és ideje	ásatás (1957)		
Megjegyzés	A terület geomorfológiai adottságai és a lelőhely jellege alapján mérete jelentősen növekedhet. Terepi értékmérésén alapuló felülvizsgálata ajánlott.		

Lelőhely név	Várfenek		
Nyilvántartási szám	49836	Lelőhely közhiteles nyilvántartásban szereplő sorszáma	5
Lelőhely névváltozata	-		
Lelőhely elhelyezkedése	A település belterületétől ÉNy-ra, az egykori Kiskörei Állami Gazdaság központjától ÉK-re, a telepre vezető műút és a Kömlőre vezető út elágazásától D-re helyezkedik el a lelőhely.		
A lelőhellyel érintett helyrajzi számok	0283/7		
Lelőhely jellege	római kori (szarmata) és Árpád-kori településnyomok		
A lelőhelyen végzett tevékenység és ideje	terepbejárás, ásatás (1964)		
Megjegyzés	<p>A terület geomorfológiai adottságai és a lelőhely jellege alapján mérete jelentősen növekedhet. Terepi értékmérésén alapuló felülvizsgálata ajánlott.</p> <p>A nyilvántartásban nem szerepel az Árpád-kor, arra adatok csak a szakirodalomban találhatóak.</p> <p>Irodalmi adatok: Korek József: Árpád-kori települések a kiskörei vízlépcső területén. Agria, 7., 91–110.</p>		

Lelőhely név	Holt-Tiszapart		
Nyilvántartási szám	49838	Lelőhely közhiteles nyilvántartásban szereplő sorszáma	6
Lelőhely névváltozata	4. lelőhely		
Lelőhely elhelyezkedése	A település belterületének közvetlen közelében, attól DNY-ra, a Holt-Tisza kanyarulatától K-re helyezkedik el a lelőhely egy természetes kiemelkedésen.		
A lelőhellyel érintett helyrajzi számok	0877/12, 0877/13, 0877/14, 0877/15		
Lelőhely jellege	őskori (rézkor) településnyom		
A lelőhelyen végzett tevékenység és ideje	terepbejárás (2003)		
Megjegyzés	A terület geomorfológiai adottságai és a lelőhely jellege alapján terepi értékmérésén alapuló felülvizsgálata ajánlott.		

Lelőhely név	Holt-Tiszapart II.		
Nyilvántartási szám	49840	Lelőhely közhiteles nyilvántartásban szereplő sorszáma	7
Lelőhely névváltozata	5. lelőhely		
Lelőhely elhelyezkedése	A település belterületének közvetlen közelében, attól DNy-ra, a Holt-Tisza kanyarulatától K-re helyezkedik el a lelőhely egy természetes kiemelkedésen.		
A lelőhellyel érintett helyrajzi számok	0877/21, 0877/22, 0877/18, 0877/20		
Lelőhely jellege	Őskori (neolitikum, alföldi vonaldíszes kerámia kultúra) valamint középkori településnyomok		
A lelőhelyen végzett tevékenység és ideje	terepbejárás (2003)		
Megjegyzés	A terület geomorfológiai adottságai és a lelőhely jellege alapján terepi értékfelmérésen alapuló felülvizsgálata ajánlott.		

Lelőhely név	Nagy-Szegyer		
Nyilvántartási szám	49841	Lelőhely közhiteles nyilvántartásban szereplő sorszáma	8
Lelőhely névváltozata	3. lelőhely		
Lelőhely elhelyezkedése	A település belterületétől Ny-ra, a Jászsági-főcsatorna és Holt-Tisza ág közötti területen, a Nagy-Szegyer határrészben helyezkedik el a lelőhely.		
A lelőhellyel érintett helyrajzi számok	010/4, 010/6, 010/7, 03/2		
Lelőhely jellege	római kori (szarmata) településnyom		
A lelőhelyen végzett tevékenység és ideje	terepbejárás (2003)		
Megjegyzés	A lelőhely egy része a Jászsági-főcsatorna létesítésekor rongálódhatott, illetve a töltéssel részben elfedésre került.		

Lelőhely név	Szegyer-dűlő II.		
Nyilvántartási szám	49842	Lelőhely közhiteles nyilvántartásban szereplő sorszáma	9
Lelőhely névváltozata	-		
Lelőhely elhelyezkedése	A település belterületétől Ny-ra, a valamikori Tisza, ma, Holt-Tisza, kanyarulatának É-i, természetes magaspártján helyezkedik el a lelőhely.		
A lelőhellyel érintett helyrajzi számok	0845/3, 0844/12, 0845/2		
Lelőhely jellege	őskori (késő bronzkor) és középkori településnyomok		
A lelőhelyen végzett tevékenység és ideje	terepbejárás (2003)		
Megjegyzés	A terület geomorfológiai adottságai és a lelőhely jellege alapján mérete növekedhet, elképzelhető, hogy a 49843 nyilvántartási számú lelőhellyel összetartozik. Terepi értékfelmérésen alapuló felülvizsgálata ajánlott.		

Lelőhely név	Szegvár-dűlő		
Nyilvántartási szám	49843	Lelőhely közhiteles nyilvántartásban szereplő sorszáma	10
Lelőhely névváltozata	1. leelőhely		
Lelőhely elhelyezkedése	A település belterületétől Ny-ra, a valamikori Tisza, a mostani Holt-Tisza, kanyarulatának É-i, természetes magaspartján helyezkedik el a leelőhely.		
A leelőhellyel érintett helyrajzi számok	0845/3, 0844/12		
Lelőhely jellege	középkori településnyomok		
A leelőhelyen végzett tevékenység és ideje	terepbejárás (2003)		
Megjegyzés	A terület geomorfológiai adottságai és a leelőhely jellege alapján mérete növekedhet, elképzelhető, hogy a 49842 nyilvántartási számú leelőhellyel összetartozik. Terepi értékfelmérésen alapuló felülvizsgálata ajánlott.		

Lelőhely név	Kenderföldök		
Nyilvántartási szám	49844	Lelőhely közhiteles nyilvántartásban szereplő sorszáma	11
Lelőhely névváltozata	-		
Lelőhely elhelyezkedése	A település belterületétől ÉNy-ra, a Kömlőre vezető műúttól K-re, egy öntözőcsatornától É-ra elhelyezkedő, enyhén tagolt felszínen található a leelőhely.		
A leelőhellyel érintett helyrajzi számok	0534, 0531/4, 0531/3, 0319, 0531/2		
Lelőhely jellege	római kori (szarmata) településnyom		
A leelőhelyen végzett tevékenység és ideje	ásatás (1965)		
Megjegyzés	Terepi értékfelmérésen alapuló felülvizsgálata ajánlott.		

Lelőhely név	Pap-tanya		
Nyilvántartási szám	48994	Lelőhely közhiteles nyilvántartásban szereplő sorszáma	12
Lelőhely névváltozata	Pap-tanya, Várfenék határa		
Lelőhely elhelyezkedése	A település belterületétől ÉNy-ra, a Sarud-Sajfoki-főcsatorna és a 8. sz. mellékcsatorna által bezárt közben, azoktól É-ra helyezkedik el a leelőhely.		
A leelőhellyel érintett helyrajzi számok	0399/15, 0399/14		
Lelőhely jellege	római kori (késő szarmata) településnyomok, valamint szarmata, népvándorlás kori (gepida és avar) temetkezések		
A leelőhelyen végzett tevékenység és ideje	ásatás (1965, 1974), helyszíni szemle (1964)		
Megjegyzés	Terepi értékfelmérésen alapuló felülvizsgálata ajánlott, a temetők környékén gepida és avar településnyomoknak is kell lenniük. Irodalom: Szabó János Győző: RégFüz. 1975, 78–79. Bóna I.-Nagy M.: Kisköre–Pap-tanya. Gepidische Graberfelder am Theissgebiet I., Budapest, Magyar Nemzeti Múzeum, 2002.		

Lelőhely név	Várfenéki domb - Sipos-tanya		
Nyilvántartási szám	49846	Lelőhely közhiteles nyilvántartásban szereplő sorszáma	13
Lelőhely névváltozata	-		
Lelőhely elhelyezkedése	A település belterületétől ÉNy-ra, a Rák-Hát-dűlőben, az egykori Állami Gazdaságok központjától és a vasúttól D-re, a valamikori öntözött területen helyezkedik el a leelőhely.		
A leelőhellyel érintett helyrajzi számok	0112/4, 0112/3, 0112/5, 058		
Lelőhely jellege	római kori (szarmata) településnyomok		
A leelőhelyen végzett tevékenység és ideje	ásatás (1965)		
Megjegyzés	A terület geomorfológiai adottságai és a leelőhely jellege alapján terepi értékmérésen alapuló felülvizsgálata ajánlott.		

Kisköre közigazgatási határában található, nyilvántartásban nem szereplő, szakirodalomból ismert régészeti leelőhelyek adatai

Lelőhely név	Belterület, templom környezete		
Nyilvántartási szám	-	Lelőhely közhiteles nyilvántartásban szereplő sorszáma	-
Lelőhely névváltozata	-		
Lelőhely elhelyezkedése	A mai település belterületén a templom mellett és annak tágabb környezetében található az ismeretlen kiterjedésű leelőhely.		
A leelőhellyel érintett helyrajzi számok	-		
Lelőhely jellege	Árpád-kori településnyomok		
A leelőhelyen végzett tevékenység és ideje	terepbejárás		
Megjegyzés	<p>A leelőhely pontos kiterjedése nem ismert, vélhetőleg több belterületi ingatlant érint a templom környezetében. Várhatóan több korszak emlékei előfordulhatnak az emberi megtelepedés számára alkalmas területen.</p> <p>Irodalmi adatok: Korek József: Árpád-kori települések a kiskörei vízlépcső területén. Agria, 7., 91–110. Korek József: Tisza II. régészeti leletei. Szolnok, 1973.</p>		

Lelőhely név	Gát		
Nyilvántartási szám	-	Lelőhely közhiteles nyilvántartásban szereplő sorszáma	-
Lelőhely névváltozata	Tiszagát		
Lelőhely elhelyezkedése	A település belterületétől DNy-ra helyezkedett el a leelőhely. Mára gáttal és a víztározóval beépített terület.		
A leelőhellyel érintett helyrajzi számok	-		

Lelőhely jellege	őskori (közép és késő neolitikum, kora rézkor), római kori (szarmata) és Árpád-kori településnyomok, őskori (neolit és vaskori kelta) és népvándorláskori (6. század) magányos temetkezések
A lelőhelyen végzett tevékenység és ideje	terepbejárás, ásatás
Megjegyzés	A lelőhely egy része a Tiszai Vízerőmű építése előtt feltárássra került. További részei megsemmisültek. Irodalmi adatok: Korek József: RegFüz, 1965, 12. Korek József: RégFüz. 1966, 16. Korek József: A Tisza II. régészeti leletei., Szolnok, 1973. Korek József: Árpád-kori települések a kiskörei vízlépcső területén. Agria, 7., 91–110. Korek, József: Die Theiß-Kultur in der Mittleren und Nördlichen Theißgegend. Budapest, Magyar Nemzeti Múzeum, 1989.

Lelőhely név	Szingegát		
Nyilvántartási szám	-	Lelőhely közhiteles nyilvántartásban szereplő sorszáma	-
Lelőhely névváltozata	-		
Lelőhely elhelyezkedése	A település belterületétől D-re vagy Ny-ra található valamerre. Pontos elhelyezkedése nem ismert.		
A lelőhellyel érintett helyrajzi számok	-		
Lelőhely jellege	őskori (rézkor, tiszapolgár kultúra) és Árpád-kori településnyomok		
A lelőhelyen végzett tevékenység és ideje	terepbejárás, ásatás (1966)		
Megjegyzés	Irodalmi adatok: Korek József: Árpád-kori települések a kiskörei vízlépcső területén. Patay Pál: RégFüz. 1966, 16. A lelőhely egy része a Tiszai Vízerőmű építése előtt feltárássra került. További részei megsemmisültek.		

Lelőhely név	Szőlők		
Nyilvántartási szám	-	Lelőhely közhiteles nyilvántartásban szereplő sorszáma	-
Lelőhely névváltozata	-		
Lelőhely elhelyezkedése	A település belterületétől nyugatra, az egykori szőlők helyén található a lelőhely.		
A lelőhellyel érintett helyrajzi számok	-		
Lelőhely jellege	őskori (bronzkor) és Árpád-kori településnyomok		
A lelőhelyen végzett tevékenység és ideje	terepbejárás		
Megjegyzés	A lelőhely pontos elhelyezkedése és kiterjedése nem ismert. Irodalmi adatok: Korek József: Árpád-kori települések a kiskörei vízlépcső területén. Agria, 7., 91–110.		

Lelőhely név	Hosszúhát		
Nyilvántartási szám	-	Lelőhely közhiteles nyilvántartásban szereplő sorszáma	-

Lelőhely névváltozata	-
Lelőhely elhelyezkedése	A település belterületétől nyugatra, az egykori szőlők helyén található a lelőhely.
A lelőhellyel érintett helyrajzi számok	-
Lelőhely jellege	római kori (szarmata) és Árpád-kori településnyomok, valamint honfoglalás kori temetkezés
A lelőhelyen végzett tevékenység és ideje	terepbejárás
Megjegyzés	A honfoglaló temetkezés 1940-ben kerülhetett elő és leleteit a helyi iskolába vitték be. Irodalmi adatok: Korek József: Árpád-kori települések a kiskörei vízlépcső területén. Agria, 7., 91–110.

Lelőhely név	Gátórház		
Nyilvántartási szám	-	Lelőhely közhiteles nyilvántartásban szereplő sorszáma	-
Lelőhely névváltozata	-		
Lelőhely elhelyezkedése	A lelőhely pontos elhelyezkedése nem ismert.		
A lelőhellyel érintett helyrajzi számok	-		
Lelőhely jellege	római kori (szarmata) településnyomok		
A lelőhelyen végzett tevékenység és ideje	terepbejárás		
Megjegyzés	A lelőhely pontos elhelyezkedése és kiterjedése nem ismert. Irodalmi adatok: Korek József: Tisza II. régészeti leletei. Szolnok, 1973.		

Lelőhely név	4/6-os gátórház		
Nyilvántartási szám	-	Lelőhely közhiteles nyilvántartásban szereplő sorszáma	-
Lelőhely névváltozata	-		
Lelőhely elhelyezkedése	A lelőhely pontos elhelyezkedése nem ismert.		
A lelőhellyel érintett helyrajzi számok	-		
Lelőhely jellege	őskori (késő neolitik, tiszai és kora rézkori) településnyomok, valamint késő neolitik temetkezések		
A lelőhelyen végzett tevékenység és ideje	ásatás (1962)		
Megjegyzés	A lelőhely pontos elhelyezkedése és kiterjedése nem ismert. Irodalmi adatok: Korek József, RégFüz 1963, 24.		

Lelőhely név	Halastó		
Nyilvántartási szám	-	Lelőhely közhiteles nyilvántartásban szereplő sorszáma	-
Lelőhely névváltozata	-		
Lelőhely elhelyezkedése	A település belterületétől ÉN-ra, a Jászsági-főcsatornától É-ra, a mai halastó területén helyezkedett el a lelőhely.		

A lelőhellyel érintett helyrajzi számok	0612
Lelőhely jellege	római kori (szarmata) településnyomok és népvándorláskori (avar) temető
A lelőhelyen végzett tevékenység és ideje	terepbejárás, ásatás (1964)
Megjegyzés	A lelőhely pontos kiterjedése nem ismert. Területe mára nem kutatható, mert halastó van rajta. Irodalmi adatok: Garam Éva: RégFüz 1965, 44–45. Garam Éva: Das Awarzeitliche Gräberfeld von Kisköre. Fontes Archaeologici Hungariae, 1979 Korek József: Tisza II. régészeti leletei. Szolnok, 1973.

Lelőhely név	Csörsz-árok		
Nyilvántartási szám	-	Lelőhely közhiteles nyilvántartásban szereplő sorszáma	-
Lelőhely névváltozata	-		
Lelőhely elhelyezkedése	A település belterületétől Ny-ra, Pély és Kisköre közigazgatási határán található árok a feltételezett Csörsz-árok nyomvonallal azonos.		
A lelőhellyel érintett helyrajzi számok	027/3, 025/1, 026/2, 031, 032, 034, 038		
Lelőhely jellege	római kori, későszarmata erődítés		
A lelőhelyen végzett tevékenység és ideje	ásatás		
Megjegyzés	Erre a területre lokalizálta Patay Pál a legdélebbi Csörsz-árok szakasz nyomvonalának Tiszára támaszkodó szakaszát. A vélt nyomvonalon melyen egy szondázó ásatást is végzett 1966-ban. Irodalmi adatok: Patay Pál: RégFüz 1966-1. 32. Garam, Éva–Patay, Pál–Soproni, Sándor: Sarmatisches Wallsystem im Kapratenbecken. RégFüz II/23., Magyar Nemzeti Múzeum, Budapest, 2003.		

3. A rendezés során tervezett változások hatáselemzése:

3.1. A tervezett változások ismertetése

Új beépítésre szánt terület kijelölése

Kisköre fejlesztési elképzeléseivel összhangban, egy tervezett beruházás megvalósítása érdekében meglévő gazdasági terület bővítésére kerül sor a 1150 hrsz-ú ingatlan átsorolásával általános mezőgazdasági területből egyéb ipari gazdasági terület területfelhasználásba.

Beépítésre szánt területek megszüntetése

A korábbi fejlesztési elképzelések újragondolása miatt okafogyottá vált egyes különleges beépítésre szánt területek kijelölése. Ennek megfelelően:

- A Horgász út kiszélesedő szakaszán jelölt *különleges jelentős zöldfelületet igénylő szolgáltatás területe* átsorolásra kerül *zöldterület* területfelhasználásba.
- A lakóterületet az üdülőterületről elválasztó beépítetlen területen a *különleges skanzen területe* átsorolásra kerül *védelmi erdőterület* területfelhasználásba.
- A kialakult területhasználathoz igazodva a 654 hrsz-ú ingatlan településközponti vegyes területfelhasználásból *zöldterület* területfelhasználásba kerül.

Beépítésre szánt területen belüli átsorolás

- A 0693/2 és 0693/17 hrsz-ú, jelenleg *mezőgazdasági üzemi gazdasági terület* (sic!) építési övezeti besorolású ingatlanok a terület tervezett felhasználásához jobban illeszkedő *kereskedelmi, szolgáltató gazdasági terület* építési övezetbe kerülnek.
- A település fejlesztési elképzeléseivel összhangban a lakótelep és az üdülőterület határán kijelölt *különleges jelentős zöldfelületet igénylő szolgáltatás területe* átsorolásra kerül különleges rekreációs terület építési övezetbe.
- A település fejlesztési elképzeléseivel összhangban a 3209-es számú országos mellékút mentén a már felhagyott hulladékudvar területe *egyéb ipari gazdasági terület* építési övezetbe kerül.
- A település fejlesztési elképzeléseivel összhangban a termálfürdő fejlesztési területhez kapcsolódó *kereskedelmi, szolgáltató gazdasági terület* átsorolásra kerül a tervezett fejlesztéshez jobban illeszkedő *üdülőházas üdülőterület* területfelhasználásba.
- A korábbi fejlesztési elképzelések újragondolása miatt okafogyottá vált a 3049/1 hrsz-ú ingatlanon a *különleges sportterület* kijelölése. A terület átsorolásra kerül a kapcsolódó *hétvégiházás üdülőterület* területfelhasználásba.
- A valós használatnak megfelelően a 2274 hsz-ú ingatlanon jelölt különleges szeméttelp területfelhasználás kiterjesztésre kerül az ingatlan egészére.
- A vonatkozó fejlesztési elképzelések alapján a Mátyás király úti *különleges benzinkút terület* kijelölése okafogyottá vált, területe átsorolása kerül a kapcsolódó *különleges sport területbe*.

Közterületi szabályozások

A hatályos szabályozásban meghatározott új utcák nyitása, illetve meglévő utcák bővítése több esetben nem valósultak meg, így ezek átvezetése szükséges, illetve több esetben szükséges a köz- és magánterületek határát valós használatnak megfelelően szabályozni:

- Közterületként használt, ám az ingatlan-nyilvántartásban magánterületként nyilvántartott a 652-655 hrsz-ú ingatlanok területe, azaz a Szent István park. A közterületi használat tényét javasolt az ingatlan-nyilvántartásban átvezetni, ezért ezen területeket a tervezett szabályozás közterületként szabályozza.
- Az ingatlan-nyilvántartásban közterületként nyilvántartott a piac területe (1087/17). A valós használatnak megfelelően ezen területet a tervezett szabályozás magánterületként szabályozza.

3.2. A tervezett változások hatásai

A helyi építészeti örökség szempontjából releváns változás a településrendezési eszközök módosításával összefüggésben nincs.